









LEGENDA ČAR:

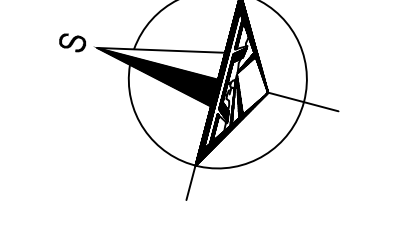
- | | |
|---|---|
|  | HRANICE ZÁJMOVÉHO ÚZEMÍ (DOČASNÝ ZÁBOR) |
|  | HRANICE TRVALÉHO ZÁBORU |
|  | VODNÍ HLADINA TRVALÁ (KORYTO) |
|  | PŘÍSTUPY NA STAVENIŠTĚ |



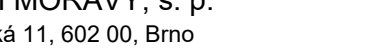
LEGENDA PLOCH:

- | | |
|---|--|
|  | PLOCHA ZAŘÍZENÍ STAVENIŠTĚ, DEPONIE ZEMINY |
|  | PLOCHA MIMO ZÁJMOVÉ ÚZEMÍ |
|  | PLOCHA TRVALÉHO ZÁBORU |
|  | PLOCHA DOČASNÉHO ZÁBORU |

LEGENDA NÁVRHU:

- NAVHR PBPO
OSA TOKU, STANIČENÍ
- HRANICE PARCEL
- HRANICE KATASTRÁLNÍHO ÚZEMÍ
- NAVHR PBPO - DALŠÍ ETAPY, VÝHLED



<p>OBRAČUNATEL</p> 	<p>POVODÍ MORAVY, s. p. Dřevařská 11, 602 00, Brno</p>
<p>ZKOTOVATEL</p> 	<p>SDRUŽENÍ MORAVA-OLOMOUČ</p> <p>DOPRAVOVÝ PROJEKT BRNO a.s. Koutnickova 27/113, 602 00 BRNO</p> 

C

[illegible]